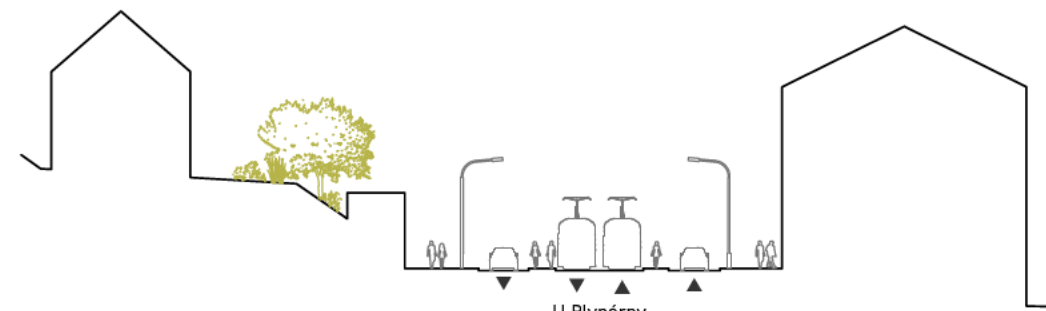


profil č. 1: ulice Nuselská



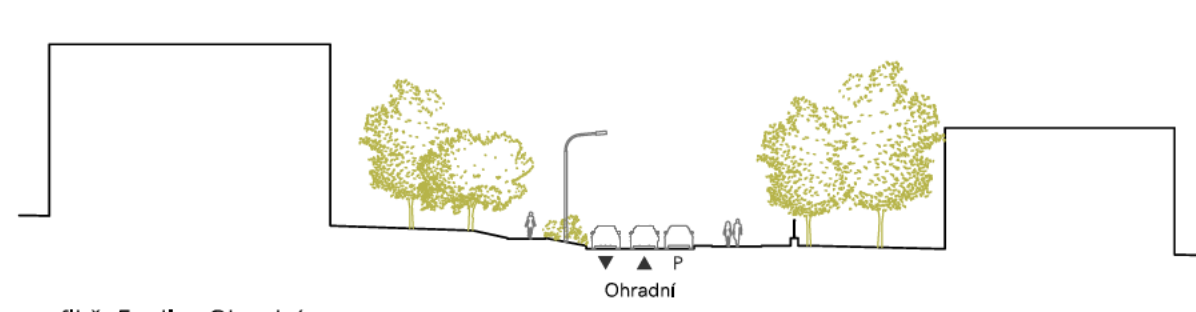
profil č. 2: ulice U Plynárny



profil č. 3: ulice U Michelského mlýna



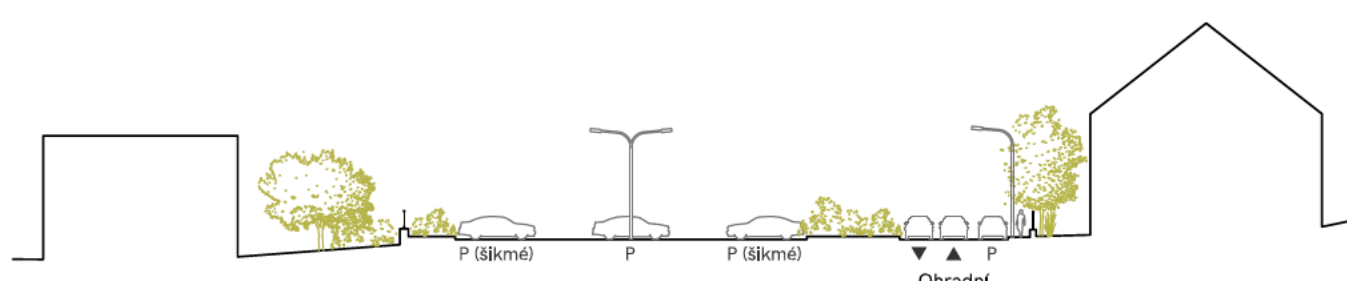
profil č. 4: ulice Michelská



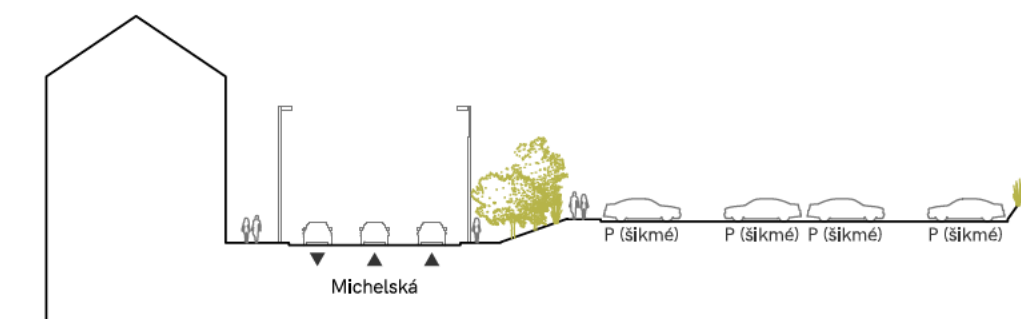
profil č. 5: ulice Ohradní




profil č. 6: ulice Ohradní



profil č. 7: ulice Ohradní



profil č. 8: ulice Michelská



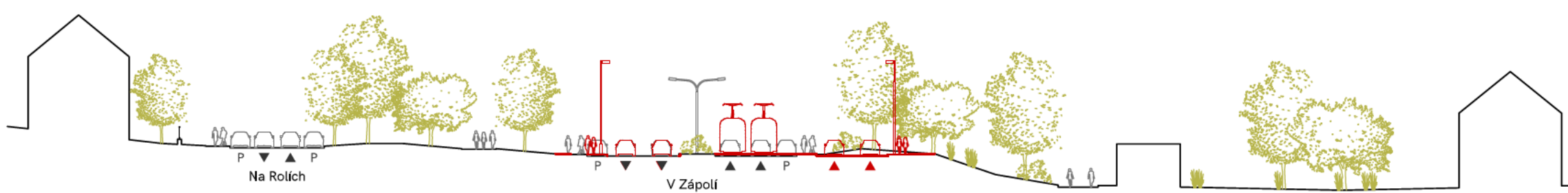
profil č. 9: ulice Ohradní



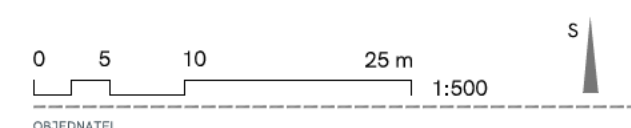
profil č. 10: ulice Michelská



profil č. 11: ulice Pekárenská



profil č. 1: ulice V Zápolí



## Městská část Praha 4

Antala Staška 2059/80b

140 46 Praha 4 - Krč

Magistrát hl. m. Prahy

odbor územního rozvoje

Jungmannova 35

11000 Praha 1, Nové Město

OSOBA SPLŇUJÍCÍ KVALIF. PŘEDPOKLADY AKCE

Ing. Martin Čemus

MICHLE


ÚZEMNÍ STUDIE

ZPRACOVATEL

ARCHUM ARCHITEKTI

Oldřichova 187/55

128 00 Praha 2, Nusle



AUTORSKÝ TÝM URBANISMUS

Ing. arch. Šimon Vojtík, Ph.D. ČKA 3827

Ing. arch. Michal Petr

ZELENÁ | MODRÁ INFRASTRUKTURA

Ing. arch. Markéta Pešíčková

Ing. Radek Csáno, DIS

TECHNICKÁ INFRASTRUKTURA

Ing. Petr Hrdlička

DOPRAVNÍ INFRASTRUKTURA

Ing. Tomáš Kapal

Ing. Jan Kapitán

VÝKRES

ULIČNÍ PROFILY

Tematické výkresy

DATUM 03 / 2019 STUPEŇ P+R PŘÍLOHA B.IV.d.2

ARCHUM ARCHITEKTI

OLDŘICHOVA 187/55 PRAHA 2 - NUSLE 128 00

INFORMACE OBSAŽENÉ VE VÝKRESECH JSOU CHRÁNĚNY AUTORSKÝM ZÁKONEM